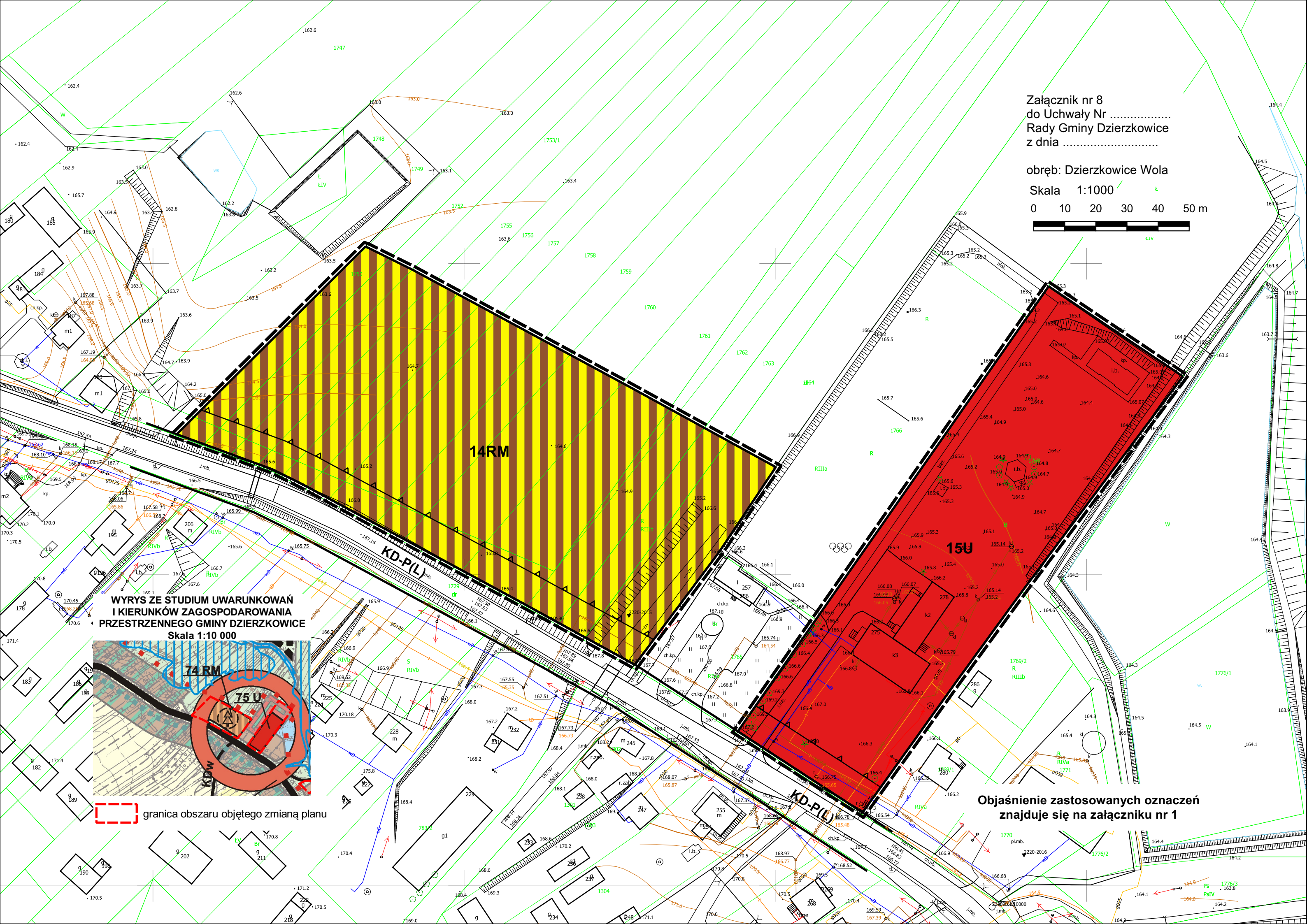
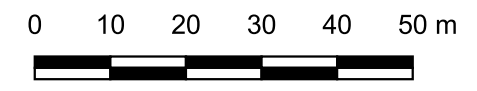


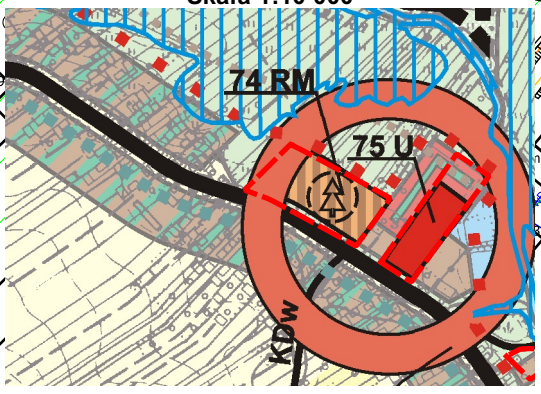
Załącznik nr 8  
do Uchwały Nr .....  
Rady Gminy Dzierzkowice  
z dnia .....

obręb: Dzierzkowice Wola

Skala 1:1000



WYRYS ZE STUDIUM UWARUNKWAŃ  
I KIERUNKÓW ZAGOSPODAROWANIA  
PRZESTRZENNEGO GMINY DZIERZKOWICE  
Skala 1:10 000



granica obszaru objętego zmianą planu

Objaśnienie zastosowanych oznaczeń  
znajduje się na załączniku nr 1