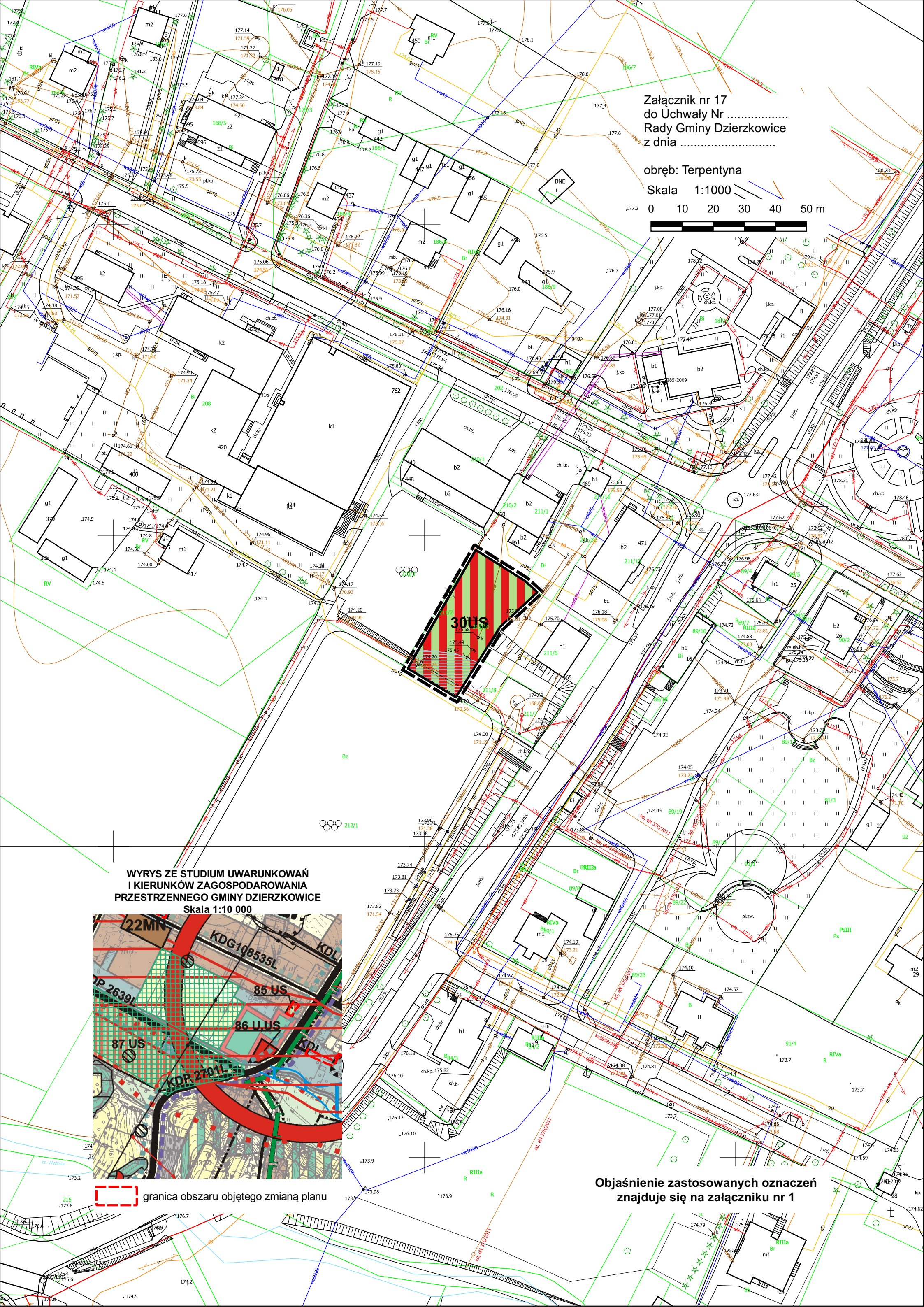


Załącznik nr 17  
do Uchwały Nr .....  
Rady Gminy Dzierzkowice  
z dnia .....

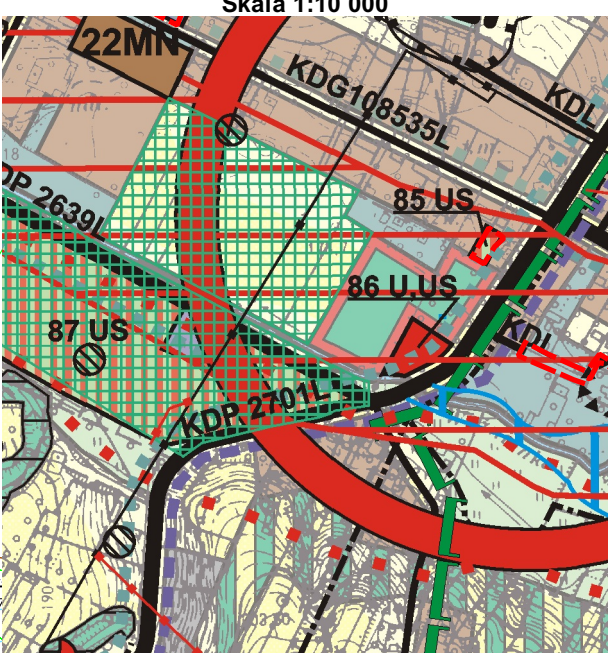
obręb: Terpentyna


Skala 1:1000

0 10 20 30 40 50 m



WYRYS ZE STUDIUM UWARUNKOWAŃ  
I KIERUNKÓW ZAGOSPODAROWANIA  
PRZESTRZENNEGO GMINY DZIERZKOWICE  
Skala 1:10 000



 granica obszaru objętego zmianą planu

Objaśnienie zastosowanych oznaczeń  
znajduje się na załączniku nr 1