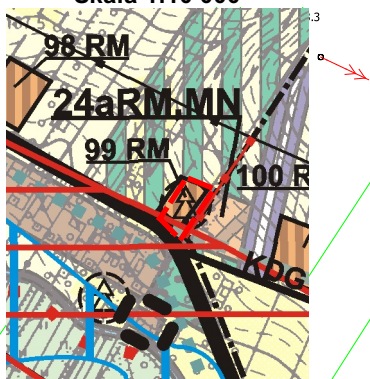



**WYRYS ZE STUDIUM UWARUNKOWAŃ  
I KIERUNKÓW ZAGOSPODAROWANIA  
PRZESTRZENNEGO GMINY DZIERZKOWICE  
Skala 1:10 000**




 granica obszaru objętego zmianą planu

Załącznik nr 28  
do Uchwały Nr .....  
Rady Gminy Dzierzkowice  
z dnia .....

obręb: Dzierzkowice Rynek

Skala 1:1000

0 10 20 30 40 50 m 

Dzierzkowice Rynek

Krzywie

**47RM**

**KD-P(Z)**

**Objaśnienie zastosowanych oznaczeń  
znajduje się na załączniku nr 1**