

Załącznik nr 29
do Uchwały Nr
Rady Gminy Dzierzkowice
z dnia

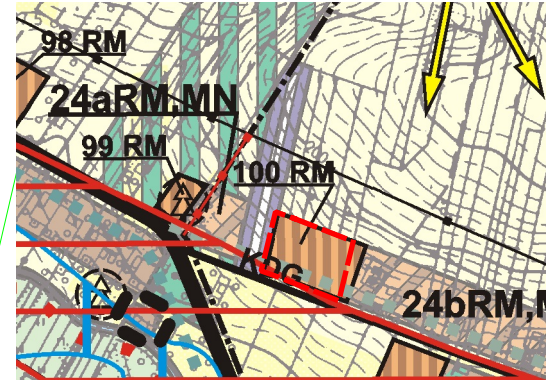
obręb: Krzywie


Skala 1:1000

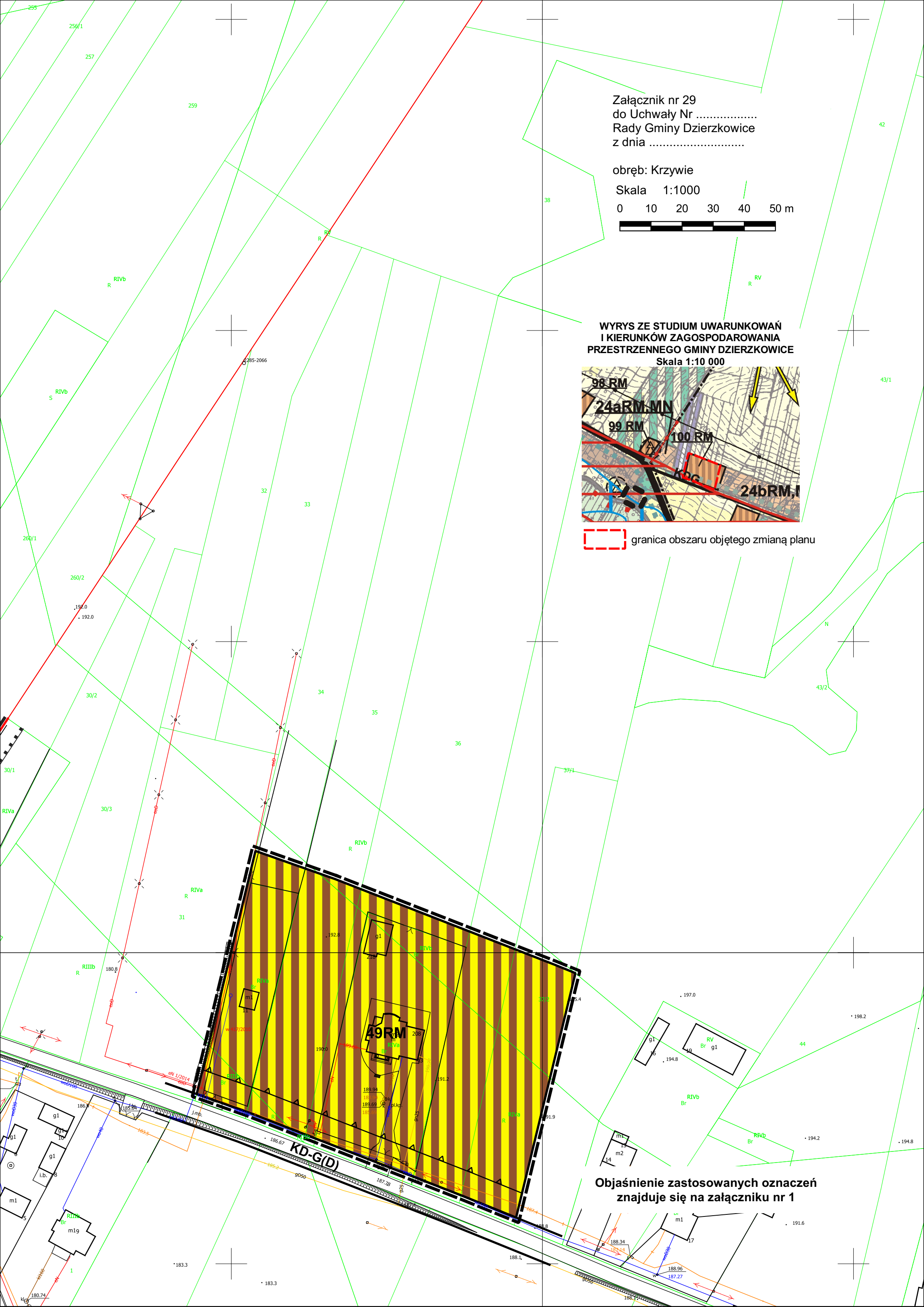
0 10 20 30 40 50 m



WYRYS ZE STUDYUM UWARUNKOWAŃ
I KIERUNKÓW ZAGOSPODAROWANIA
PRZESTRZENNEGO GMINY DZIERZKOWICE
Skala 1:10 000



 granica obszaru objętego zmianą planu



Objaśnienie zastosowanych oznaczeń
znajduje się na załączniku nr 1