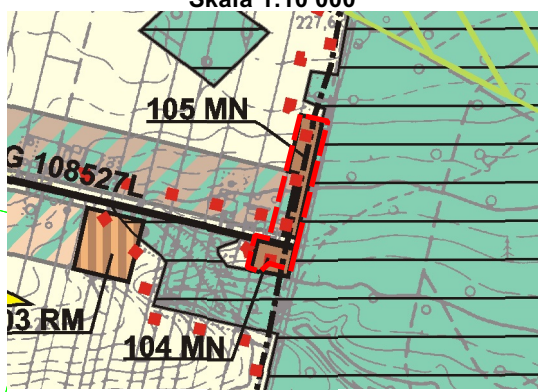



WYRYS ZE STUDIUM UWARUNKWAŃ  
I KIERUNKÓW ZAGOSPODAROWANIA  
PRZESTRZENNEGO GMINY DZIERZKOWICE  
Skala 1:10 000



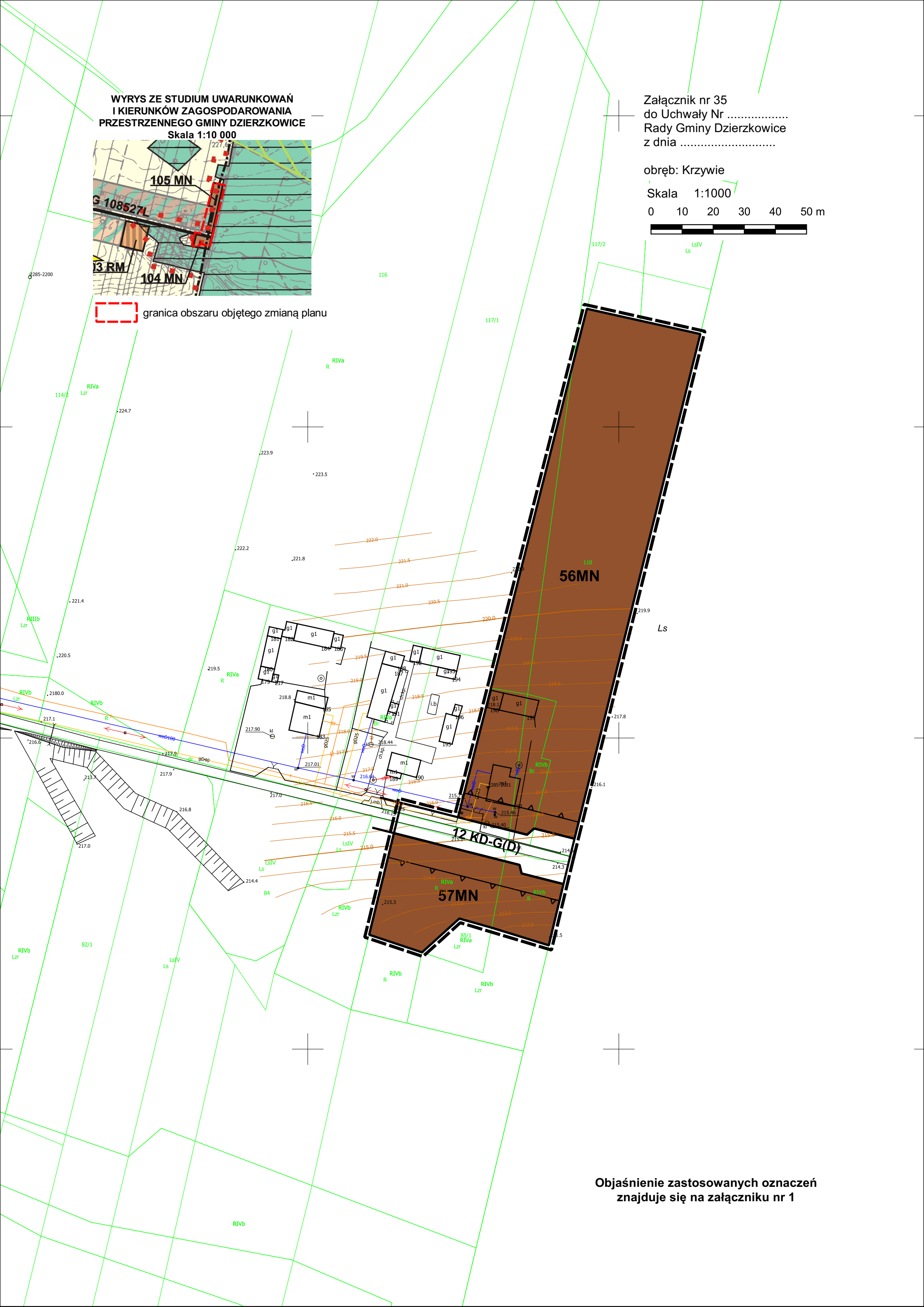
 granica obszaru objętego zmianą planu

Załącznik nr 35  
do Uchwały Nr .....  
Rady Gminy Dzierzkowice  
z dnia .....

obręb: Krzywie

Skala 1:1000

0 10 20 30 40 50 m



Objaśnienie zastosowanych oznaczeń  
znajduje się na załączniku nr 1