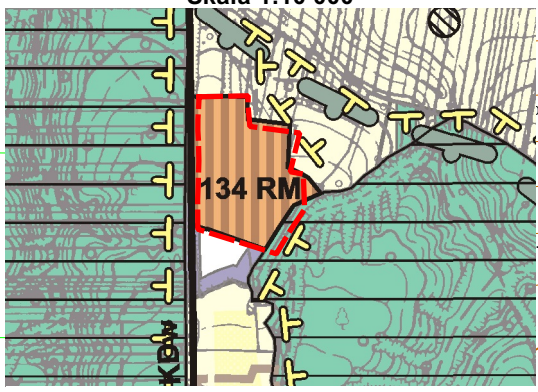



WYRYS ZE STUDIUM UWARUNKOWAŃ
I KIERUNKÓW ZAGOSPODAROWANIA
PRZESTRZENNEGO GMINY DZIERZKOWICE
Skala 1:10 000



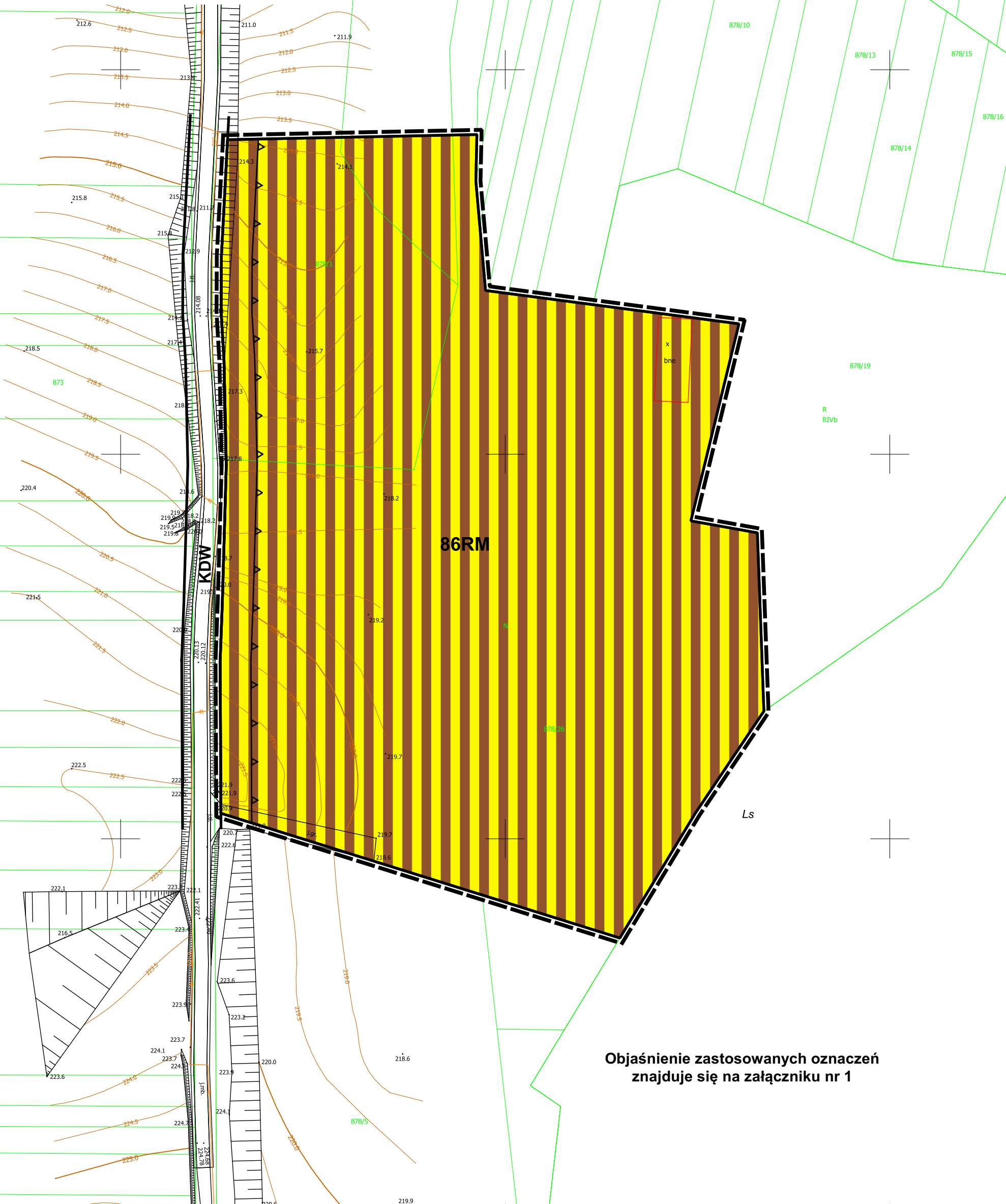
 granica obszaru objętego zmianą planu

Załącznik nr 47
do Uchwały Nr
Rady Gminy Dzierzkowice
z dnia

obręb: Wyżnica

Skala 1:1000

0 10 20 30 40 50 m



Objaśnienie zastosowanych oznaczeń
znajduje się na załączniku nr 1